

Stadt Neuss



4.1.6 Haushaltsstruktur

- Anteil Haushalte nach Haushaltsgröße

Datenquelle: Fortschreibung der Gebäude- und Wohnungszählung 1987, Stadt Neuss, Statistikstelle

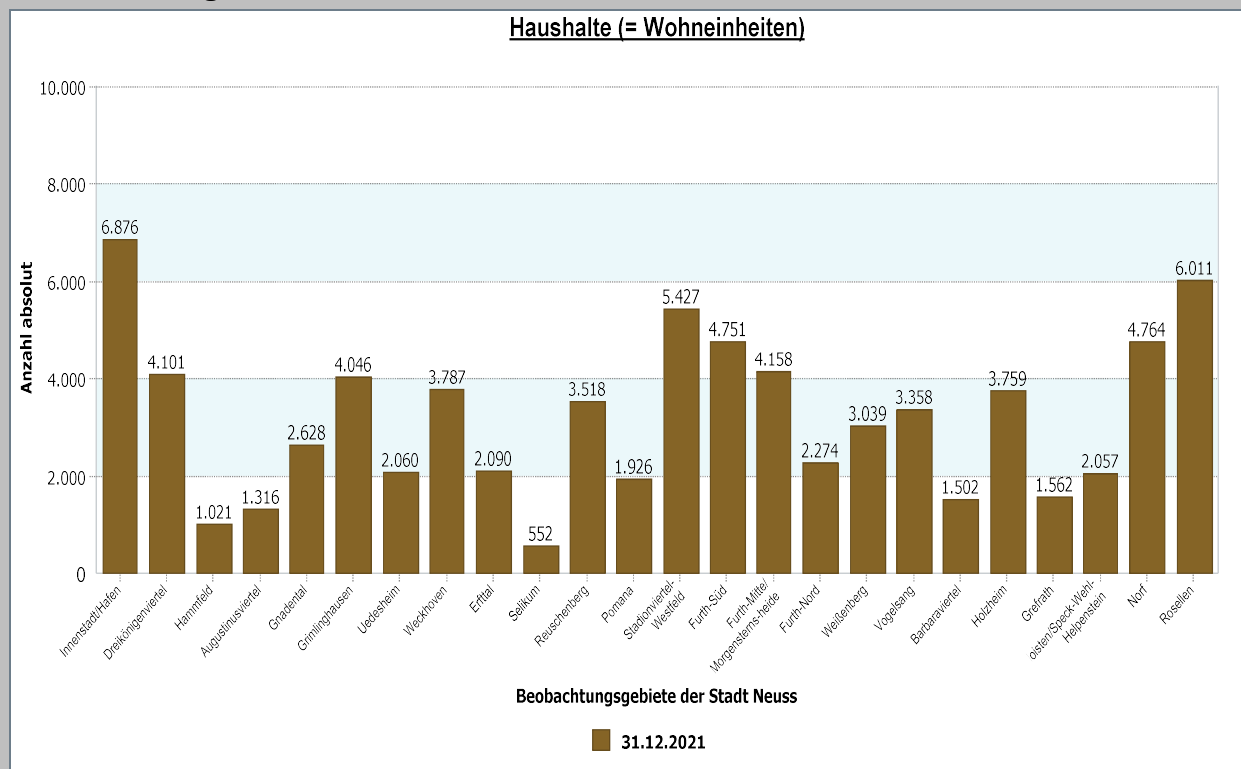


Die Anzahl der Haushalte und die Haushaltszugehörigkeit werden über das Melderegister nicht erfasst. Unterschiedlichste Auswertungen bezüglich Namensgleichheiten, gleicher Einzugsdaten und gemeinsamer vorheriger Adressen sind grundsätzlich möglich. Diese sind allerdings mit erheblichem Aufwand verbunden und können auch **nur näherungsweise** Ergebnisse liefern.

Daher wird auf die vorhandene Statistik der Wohneinheiten zurückgegriffen. Für Neuss wird als Hilfsgröße die Zahl der Wohneinheiten mit der Zahl der Haushalte gleichgesetzt. Die Wohneinheiten wurden im Rahmen der Gebäude- und Wohnungszählung 1987 erfasst und seither kontinuierlich fortgeschrieben.

Stadt Neuss	31.12.2021	
Haushalte (= Wohneinheiten)	76.583	

Im Detail - regional



Grundzahlen: Anzahl der Haushalte, Bevölkerung insgesamt

Berechnungsregel: Bevölkerung insgesamt / Anzahl der Haushalte



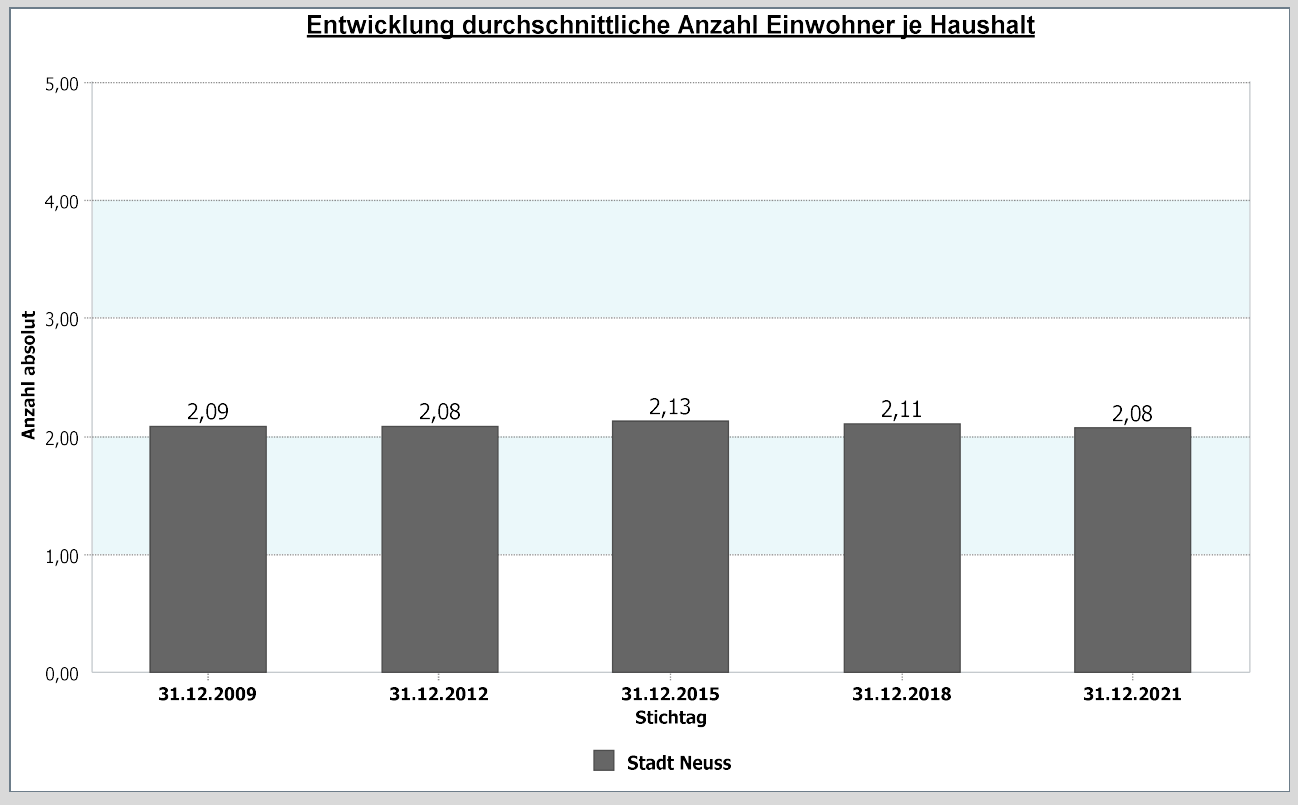
Achtung!

Große (z. B. Pflege-)Einrichtungen in kleinen Bezirken beeinflussen das Ergebnis erheblich!

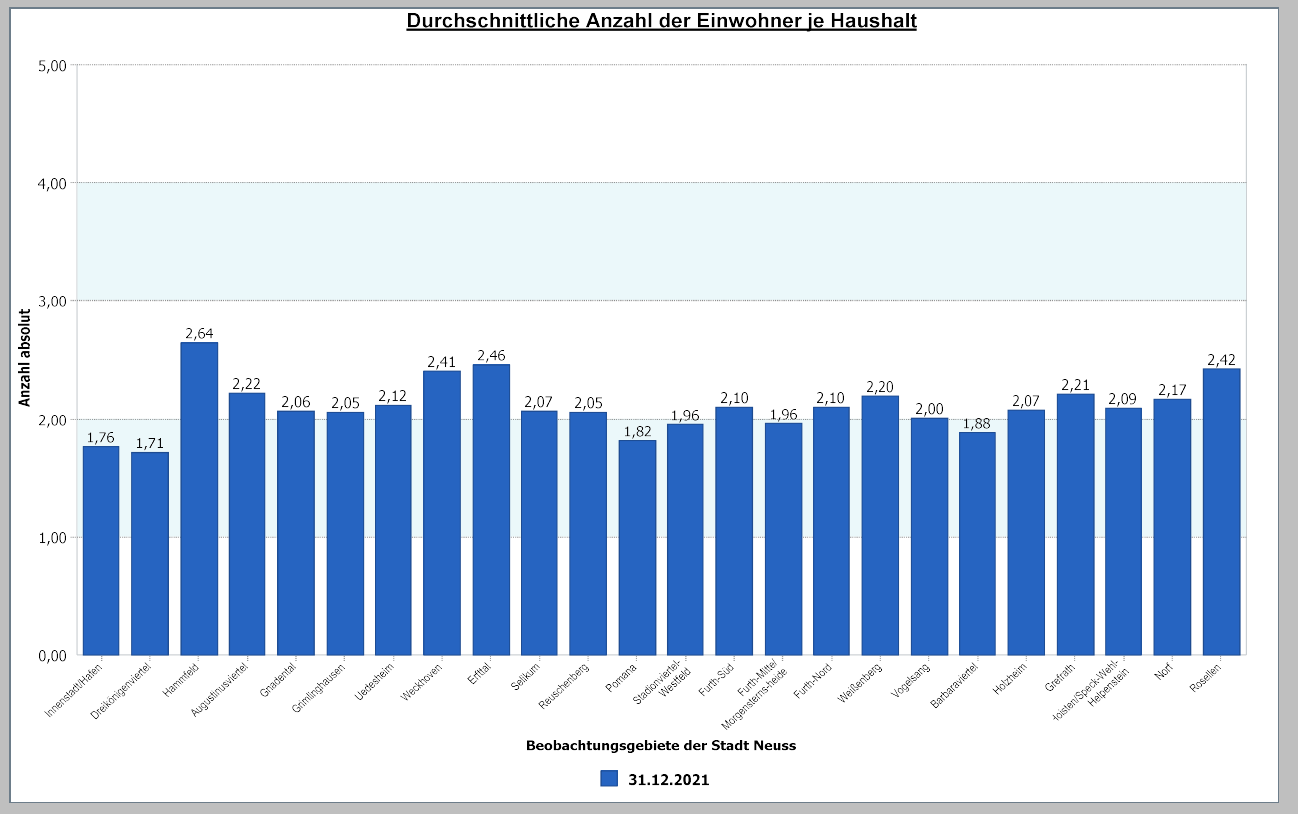
31.12.2021	<u>Anteil</u> der Haushalte an allen Haushalten	<u>Anzahl</u> der Haushalte (=Wohneinheiten)
BG01_03 Innenstadt/Hafen	8,98	6.876
BG02 Dreikönigenviertel	5,35	4.101
BG04 Hammfeld	1,33	1.021
BG05 Augustinusviertel	1,72	1.316
BG06 Gnadental	3,43	2.628
BG07 Grimlinghausen	5,28	4.046
BG08 Uedesheim	2,69	2.060
BG09 Weckhoven	4,94	3.787
BG10 Erfttal	2,73	2.090
BG11 Selikum	0,72	552
BG12 Reuschenberg	4,59	3.518
BG13 Pomona	2,51	1.926
BG14_15 Stadionviertel/Westfeld	7,09	5.427
BG17 Furth-Süd	6,20	4.751
BG18_16 Furth-Mitte/Morgensternsheide	5,43	4.158
BG19 Furth-Nord	2,97	2.274
BG20 Weißenberg	3,97	3.039
BG21 Vogelsang	4,38	3.358
BG22 Barbaraviertel	1,96	1.502
BG23 Holzheim	4,91	3.759
BG24 Grefrath	2,04	1.562
BG25_26 Hoisten/Speck-Wehl-Helpenstein	2,69	2.057
BG27 Norf	6,22	4.764
BG28 Rosellen	7,85	6.011

Stadt Neuss	31.12.2021
Durchschnittliche Einwohnerzahl je Haushalt	2,08

Datenhistorie



Im Detail - regional




Stadt Neuss

4.1.7 Haushaltsstruktur

- Anteil Haushalte nach Anzahl der Kinder



Daten bzgl. der Struktur der Haushalte liegen nicht vor und können daher auch nicht vertiefend weiter ausgewertet werden. Auf die Hinweise zu Punkt 4.1.6 wird verwiesen. Die Statistik der Wohnungseinheiten beinhaltet keinerlei Daten bzgl. der in diesen Wohneinheiten jeweils lebenden Einwohner.



Stadt Neuss

4.1.8 Haushaltsstruktur

- Anteil der alleinerziehenden-Haushalte an allen Haushalten (mit Kindern)



Daten bzgl. der Struktur der Haushalte liegen nicht vor und können daher auch nicht vertiefend weiter ausgewertet werden. Auf die Hinweise zu Punkt 4.1.6 wird verwiesen. **Lediglich im Rahmen des Bezugs von Leistungen nach dem SGB II** ist eine Auswertung bzgl. Alleinerziehender möglich. Siehe Thema Arbeitslosengeld unter Punkt 4.2.3.



Auswertungen zu dem **Familienstand** der Einwohner existieren, lassen aber keine eindeutigen Rückschlüsse auf die Haushaltssituation zu. Dennoch können daran in einem begrenzten Rahmen gesellschaftliche Entwicklungen abgelesen werden.

Das Thema ist gesamtstädtisch und jeweils für die einzelnen Bezirke im Anhang dargestellt. **(siehe Anhang A – 3)**