

Stadt Neuss



4.1.5 B Wanderung - intern

Datenquelle: Melderegisterauswertung, Bevölkerung am Ort der Hauptwohnung, Stadt Neuss, Statistikstelle

Wanderung		
Extern	Intern	Mobilitätsrate
Grundzahlen: Anzahl der innerstädtisch Zugezogenen, bzw. Fortgezogenen, Bevölkerung insgesamt		
Zeitraum: Kalenderjahr		

a. Wanderungssaldo (intern)

Berechnungsregel: (Anzahl der innerstädtisch Zugezogenen - Anzahl der innerstädtisch Fortgezogenen) / Bevölkerung insgesamt x 1.000

b. Wanderungsvolumen (intern)

Berechnungsregel: Anzahl der innerstädtisch Zugezogenen + Anzahl der innerstädtisch Fortgezogenen

c. Wanderungsvolumen (intern) in Relation zur Bevölkerung

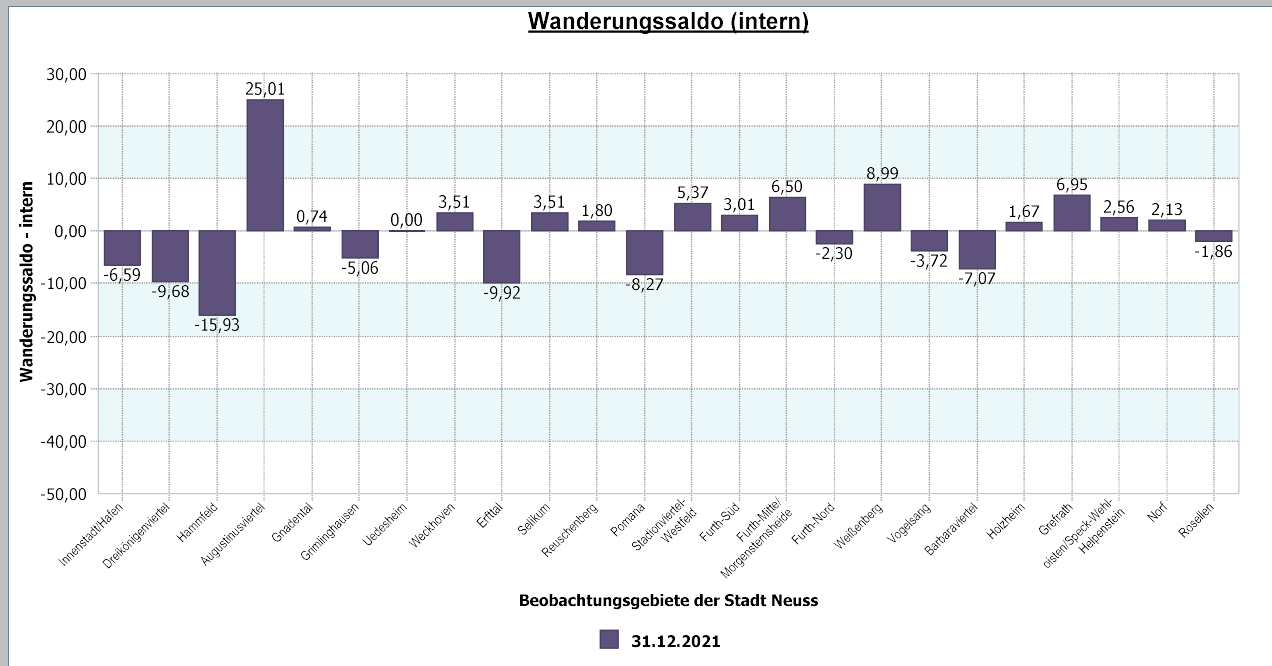
Berechnungsregel: (Anzahl der innerstädtisch Zugezogenen + Anzahl der innerstädtisch Fortgezogenen) / Bevölkerung insgesamt x 100

Stadt Neuss	31.12.2021	
Wanderung <u>s</u> aldo intern	./.	
Wanderung <u>v</u> olumen intern	14.234	
Wanderung <u>v</u> olumen intern <u>in Relation zur Bevölkerung</u>	8,94	

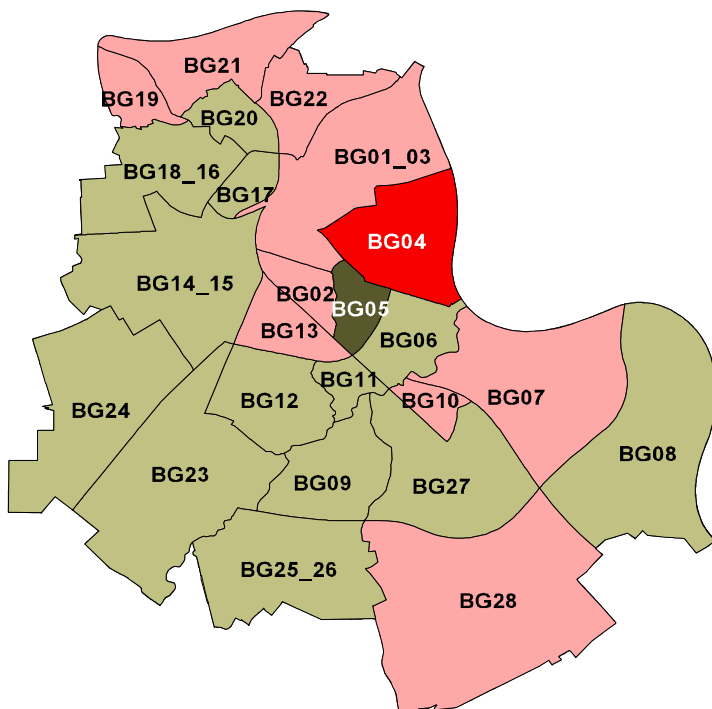
a. Wanderungssaldo (intern) im Detail

Auf gesamtstädtischer Ebene ist der Wanderungssaldo per Definition stets ausgeglichen!

Wanderungssaldo (intern) innerhalb der Stadt Neuss



Wanderungssaldo intern



Stadt Neuss

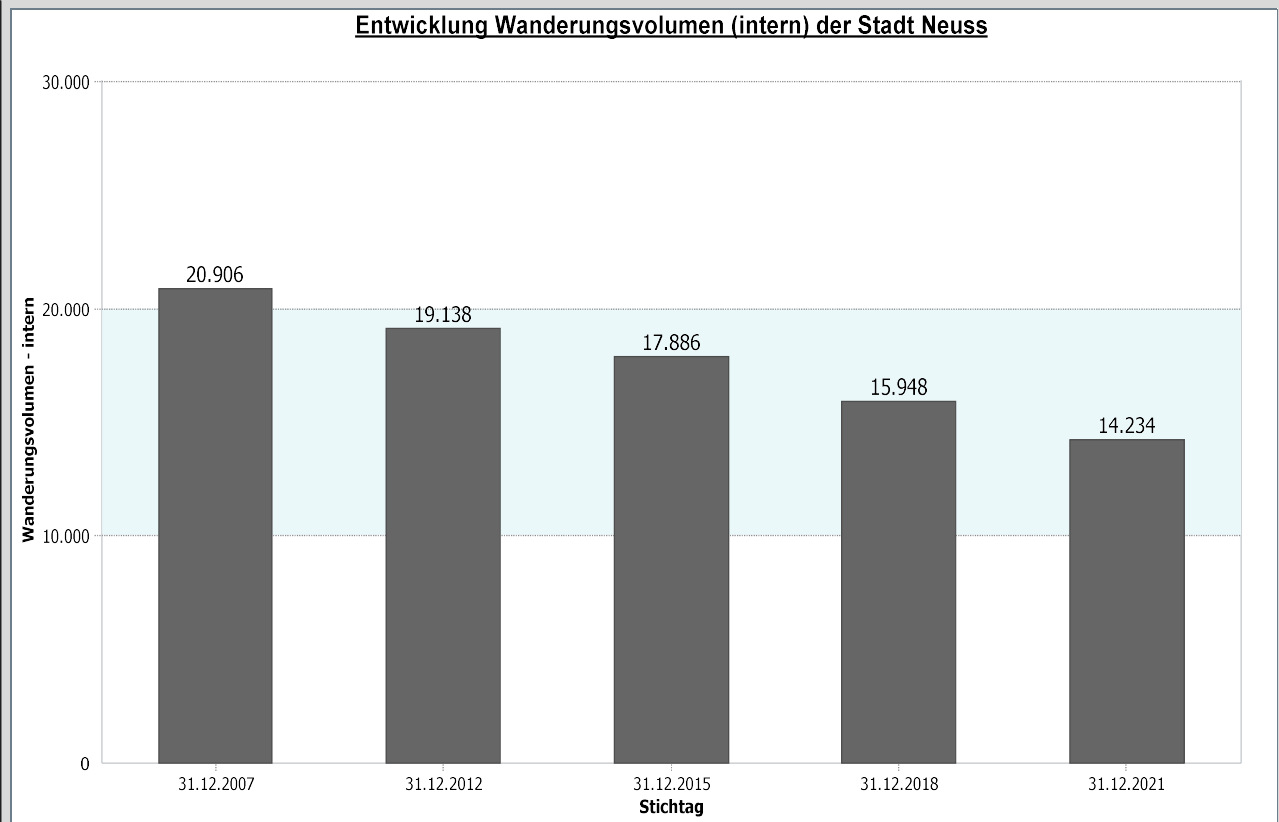
Beobachtungsgebiete (BG)

01.1.23 Wanderungssaldo (innerstädtisch) in Saldo am 31.12.2021

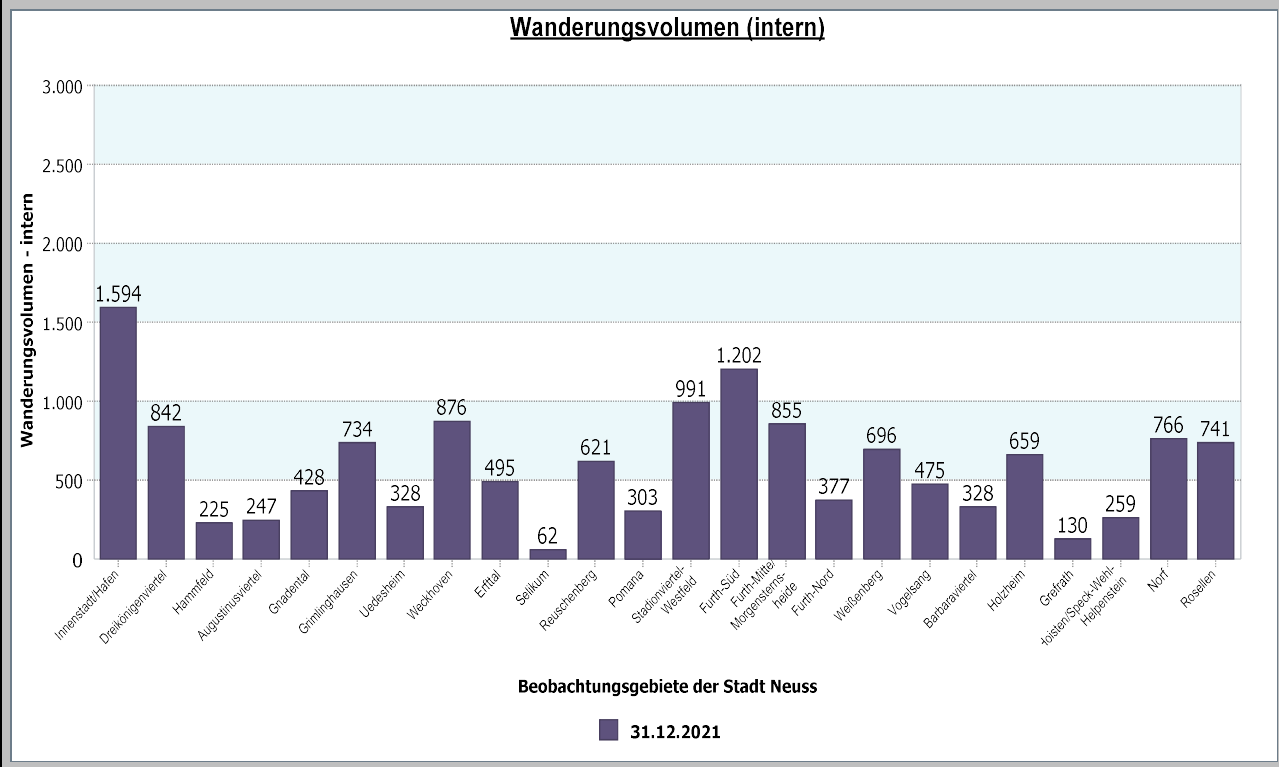
- 20 bis 50
- 10 bis unter 20
- 0 bis unter 10
- -10 bis unter 0
- -20 bis unter -10
- -50 bis unter -20

b. Wanderungsvolumen (intern)

Datenhistorie

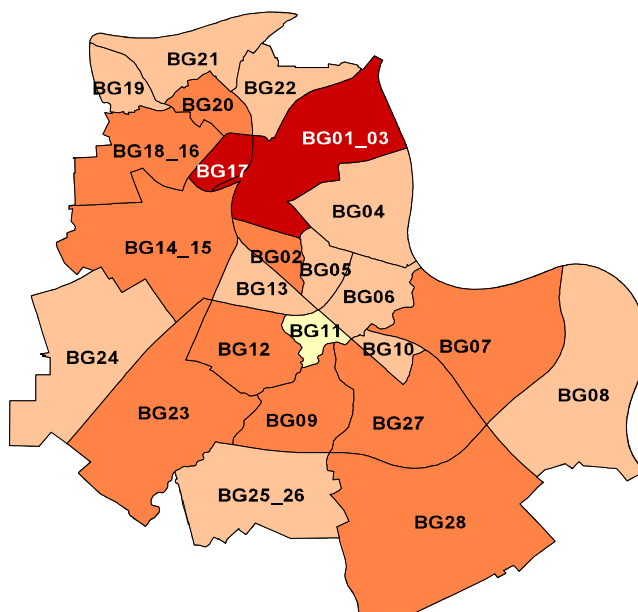


Im Detail - regional



Wanderungsvolumen (intern) innerhalb der Stadt Neuss			
... nach Beobachtungsgebieten		... nach Werten	
31.12.2021	01.1.24 Wanderungsvolumen (innerstädtisch)	31.12.2021	01.1.24 Wanderungsvolumen (innerstädtisch)
BG01_03 Innenstadt/Hafen	1.594	BG01_03 Innenstadt/Hafen	1.594
BG02 Dreikönigenviertel	842	BG17 Furth-Süd	1.202
BG04 Hammfeld	225	BG14_15 Stadionviertel/Westfeld	991
BG05 Augustinusviertel	247	BG09 Weckhoven	876
BG06 Gnadental	428	BG18_16 Furth- Mitte/Morgensternsheide	855
BG07 Grimlinghausen	734	BG02 Dreikönigenviertel	842
BG08 Uedesheim	328	BG27 Norf	766
BG09 Weckhoven	876	BG28 Rosellen	741
BG10 Erfttal	495	BG07 Grimlinghausen	734
BG11 Selikum	62	BG20 Weißenberg	696
BG12 Reuschenberg	621	BG23 Holzheim	659
BG13 Pomona	303	BG12 Reuschenberg	621
BG14_15 Stadionviertel/Westfeld	991	BG10 Erfttal	495
BG17 Furth-Süd	1.202	BG21 Vogelsang	475
BG18_16 Furth- Mitte/Morgensternsheide	855	BG06 Gnadental	428
BG19 Furth-Nord	377	BG19 Furth-Nord	377
BG20 Weißenberg	696	BG22 Barbaraviertel	328
BG21 Vogelsang	475	BG08 Uedesheim	328
BG22 Barbaraviertel	328	BG13 Pomona	303
BG23 Holzheim	659	BG25_26 Hoisten/Speck- Wehl-Helpenstein	259
BG24 Grefrath	130	BG04 Hammfeld	225
BG25_26 Hoisten/Speck- Wehl-Helpenstein	259	BG24 Grefrath	130
BG27 Norf	766	BG11 Selikum	62
BG28 Rosellen	741		

Wanderungsvolumen intern



Stadt Neuss

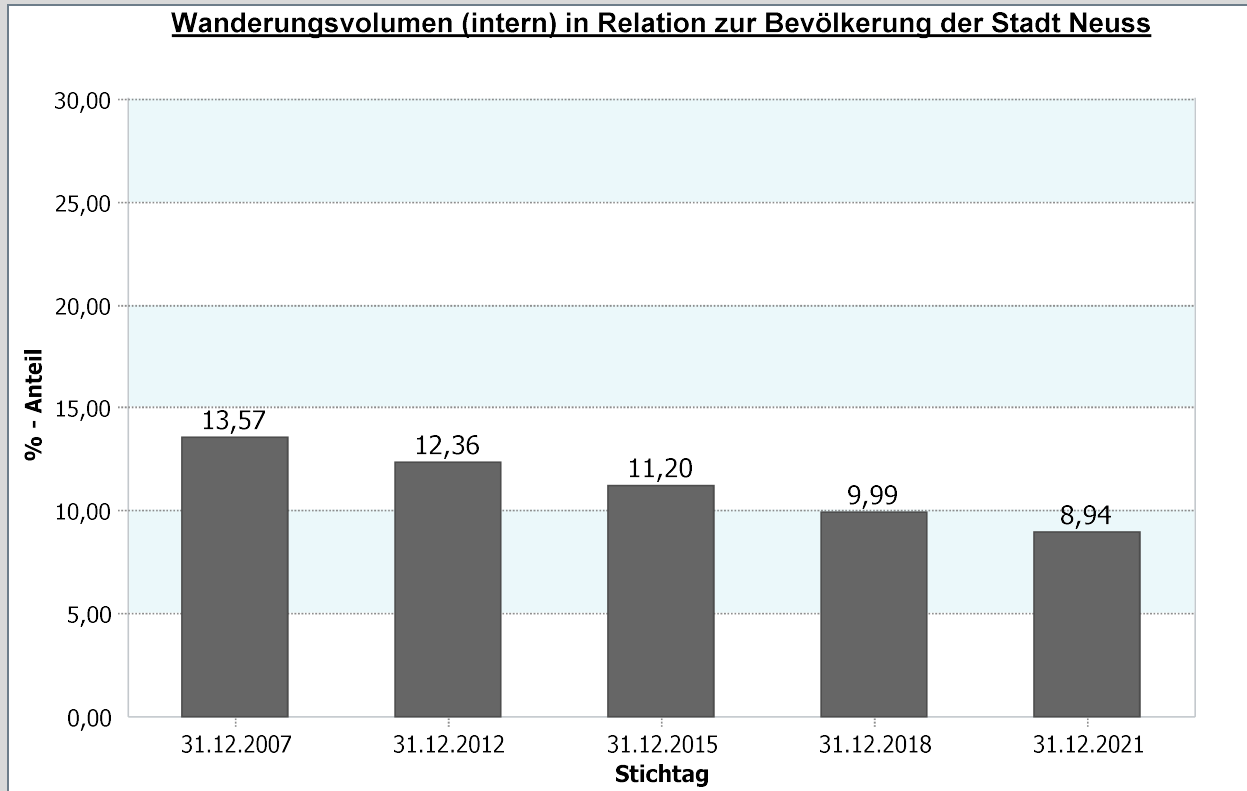
Beobachtungsgebiete (BG)

01.1.24 Wanderungsvolumen (innerstädtisch) in Einwohner am 31.12.2021

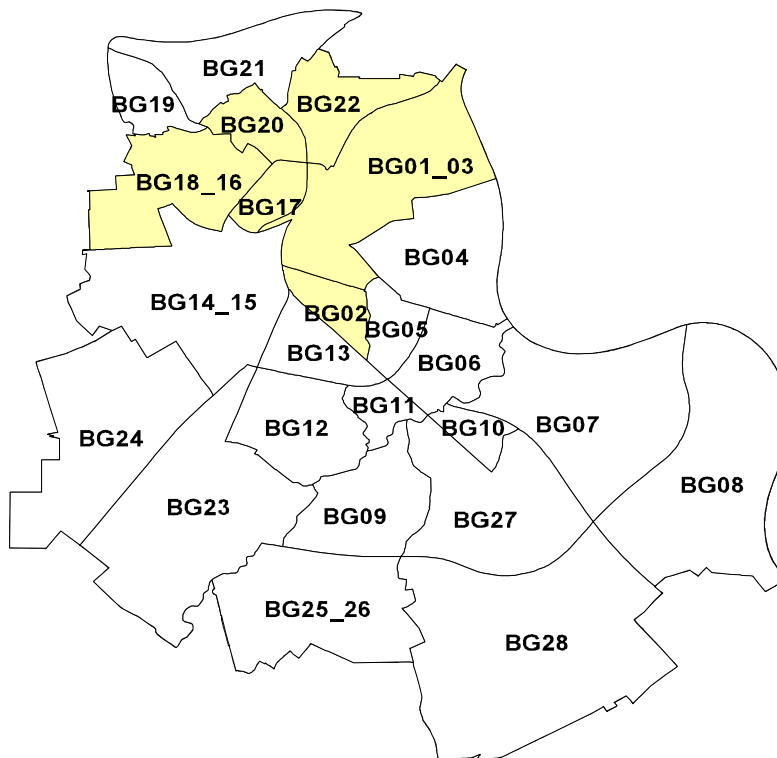
- 2.000 bis 3.000
- 1.000 bis unter 2.000
- 500 bis unter 1.000
- 100 bis unter 500
- 0 bis unter 100

c. Wanderungsvolumen (intern) in Relation zur Bevölkerung

Datenhistorie



Wanderungsvolumen intern in Relation zur Bevölkerung



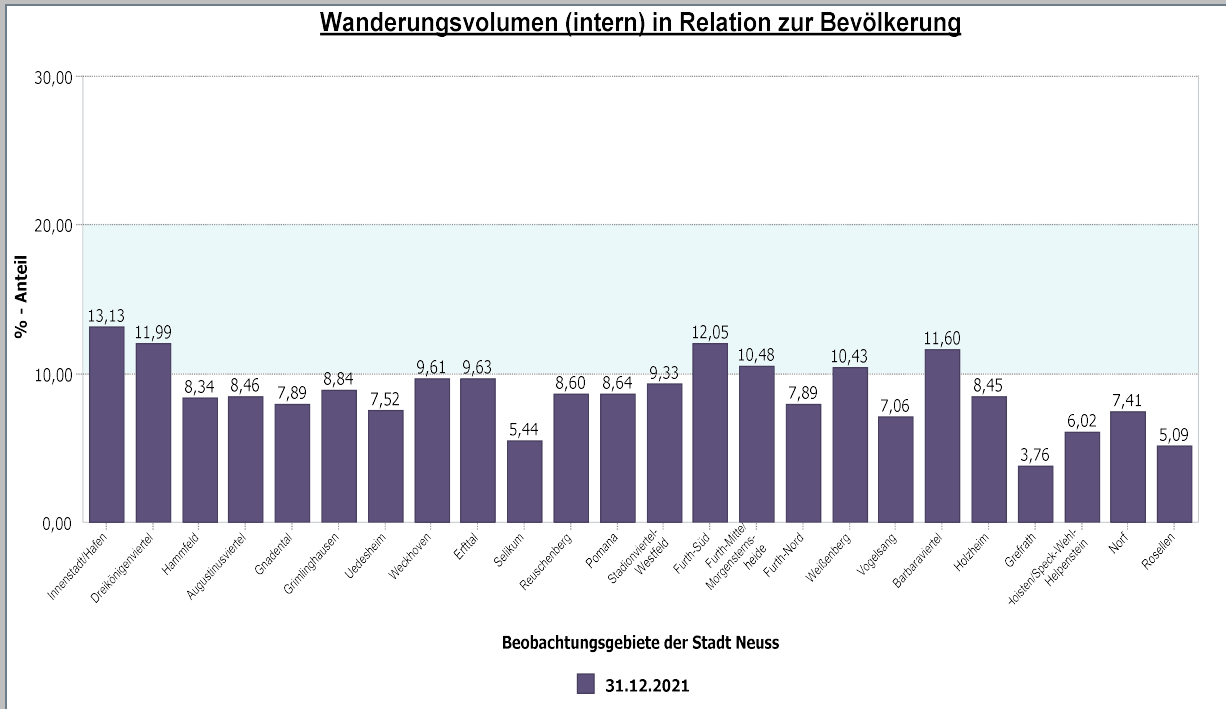
Stadt Neuss

Beobachtungsgebiete (BG)

01.1.25 Wanderungsvolumen (innerstädtisch) in Relation zur Bevölkerung in % am 31.12.2021

- 20,00 bis 30,00
- 15,00 bis unter 20,00
- 10,00 bis unter 15,00
- 0,00 bis unter 10,00

Wanderungsvolumen (intern) in Relation zur Bevölkerung



Wanderungsvolumen (intern) in Relation zur Bevölkerung ...

... nach Beobachtungsgebieten		... nach Werten	
31.12.2021	01.1.25 Wanderungsvolumen (innerstädtisch) in Relation zur Bevölkerung	31.12.2021	01.1.25 Wanderungsvolumen (innerstädtisch) in Relation zur Bevölkerung
Stadt Neuss	8,94	BG01_03 Innenstadt/Hafen	13,13
BG01_03 Innenstadt/Hafen	13,13	BG17 Furth-Süd	12,05
BG02 Dreikönigenviertel	11,99	BG02 Dreikönigenviertel	11,99
BG04 Hammfeld	8,34	BG22 Barbaraviertel	11,60
BG05 Augustinusviertel	8,46	BG18_16 Furth-Mitte/Morgensternsheide	10,48
BG06 Gnadental	7,89	BG20 Weißenberg	10,43
BG07 Grimlinghausen	8,84	BG10 Erfthal	9,63
BG08 Uedesheim	7,52	BG09 Weckhoven	9,61
BG09 Weckhoven	9,61	BG14_15 Stadionviertel/Westfeld	9,33
BG10 Erfthal	9,63	Stadt Neuss	8,94
BG11 Selikum	5,44	BG07 Grimlinghausen	8,84
BG12 Reuschenberg	8,60	BG13 Pomona	8,64
BG13 Pomona	8,64	BG12 Reuschenberg	8,60
BG14_15 Stadionviertel/Westfeld	9,33	BG05 Augustinusviertel	8,46
BG17 Furth-Süd	12,05	BG23 Holzheim	8,45
BG18_16 Furth-Mitte/Morgensternsheide	10,48	BG04 Hammfeld	8,34
BG19 Furth-Nord	7,89	BG06 Gnadental	7,89
BG20 Weißenberg	10,43	BG19 Furth-Nord	7,89
BG21 Vogelsang	7,06	BG08 Uedesheim	7,52
BG22 Barbaraviertel	11,60	BG27 Norf	7,41
BG23 Holzheim	8,45	BG21 Vogelsang	7,06
BG24 Grefrath	3,76	BG25_26 Hoisten/Speck-Wehl-Helpenstein	6,02
BG25_26 Hoisten/Speck-Wehl-Helpenstein	6,02	BG11 Selikum	5,44
BG27 Norf	7,41	BG28 Rosellen	5,09
BG28 Rosellen	5,09	BG24 Grefrath	3,76