



Stadt Neuss

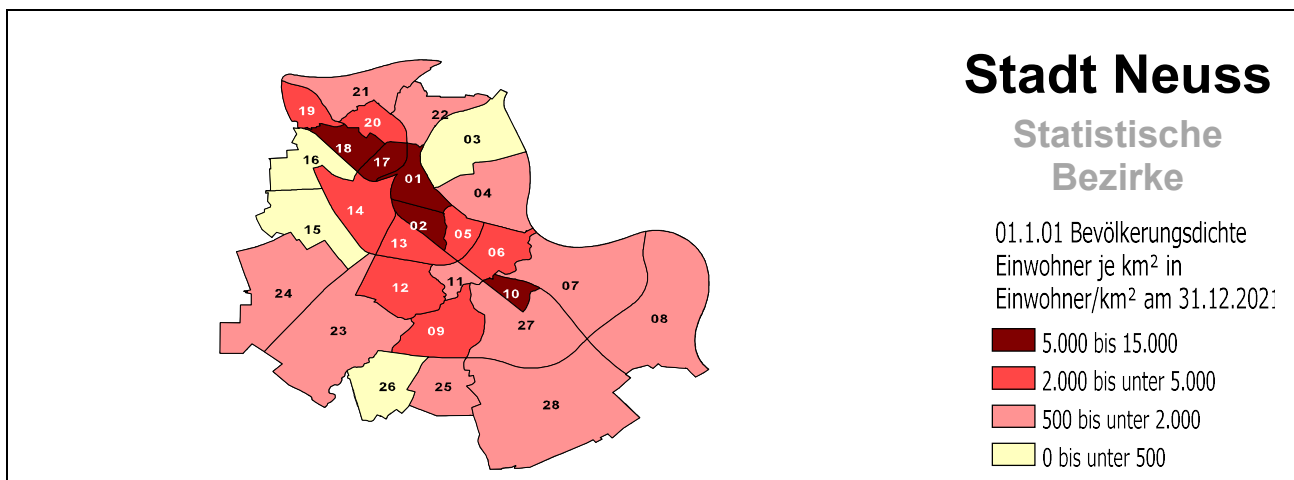



4.1.1b Einwohnerdichte

Datenquelle: Melderegisterauswertung, Bevölkerung am Ort der Hauptwohnung, Stadt Neuss, Statistikstelle

	Die Einwohnerzahl in Bezug auf die jeweilige Fläche ergibt die Einwohnerdichte. Hier liegt die Gesamtfläche der Bezirke zugrunde. Eine Differenzierung nach Nutzungsart der Flächen ist auf dieser Betrachtungsebene nicht möglich!
	Eine Differenzierung der Flächen nach Nutzungsarten ist (nur) auf der Basis gesamstädtischer Daten möglich und im Anhang dargestellt.

Stadt Neuss	31.12.2021
Einwohner je km ²	1.600

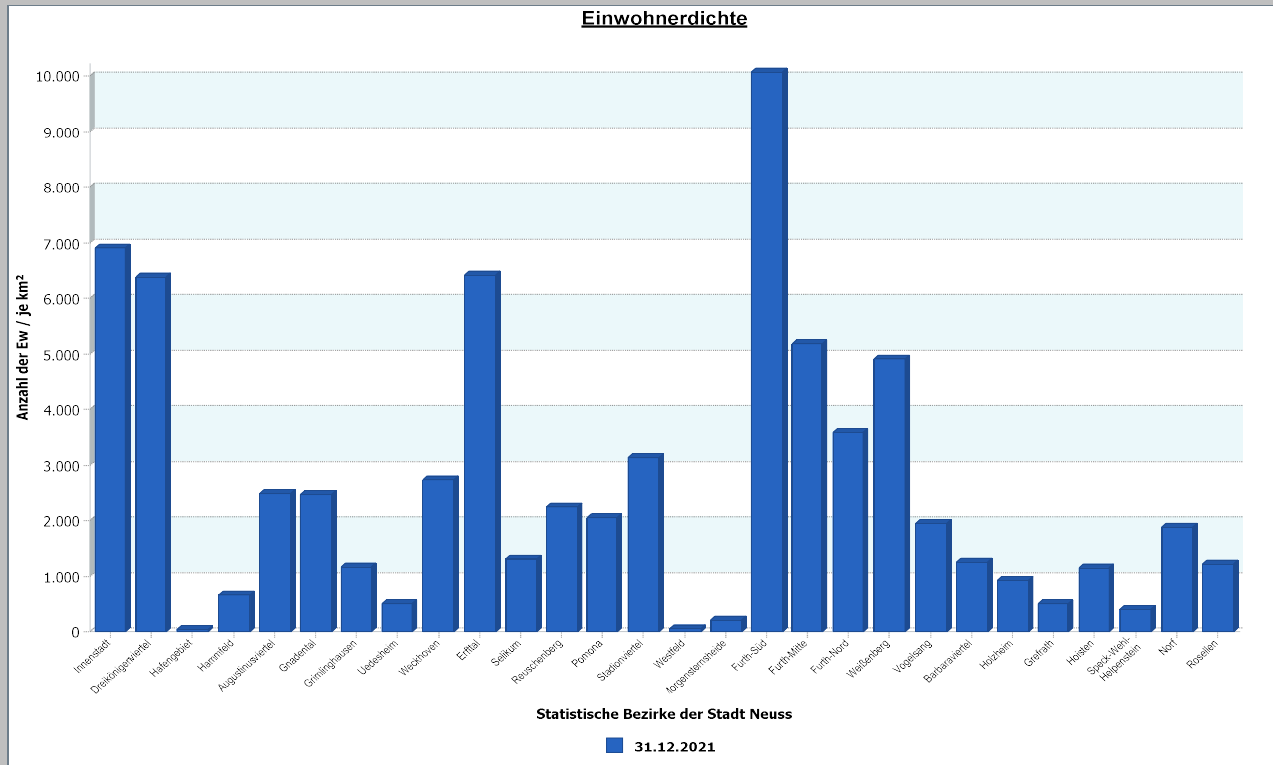




Aktuelles

11/2021	<p>Bereinigung der Grenzen einzelner statistischer Bezirke</p> <p>(im Detail siehe „4.0 Flächenausdehnung“)</p>	<table border="1" style="width: 100%; border-collapse: collapse;"> <thead> <tr> <th style="text-align: left;">statistischer Bezirk</th> <th style="text-align: left;">Fläche alt</th> <th style="text-align: left;">Fläche neu</th> </tr> </thead> <tbody> <tr> <td>01 - Innenstadt</td> <td>1,49 km²</td> <td>1,73 km²</td> </tr> <tr> <td>03 - Hafengebiet</td> <td>4,66 km²</td> <td>4,64 km²</td> </tr> <tr> <td>22 - Barbaraviertel</td> <td>2,50 km²</td> <td>2,27 km²</td> </tr> </tbody> </table>	statistischer Bezirk	Fläche alt	Fläche neu	01 - Innenstadt	1,49 km ²	1,73 km ²	03 - Hafengebiet	4,66 km ²	4,64 km ²	22 - Barbaraviertel	2,50 km ²	2,27 km ²
statistischer Bezirk	Fläche alt	Fläche neu												
01 - Innenstadt	1,49 km ²	1,73 km ²												
03 - Hafengebiet	4,66 km ²	4,64 km ²												
22 - Barbaraviertel	2,50 km ²	2,27 km ²												

Im Detail - regional



Einwohnerdichte ...

...nach statistischen Bezirken

31.12.2021	Einwohner je km²
Stadt Neuss	1.600
01 Innenstadt	6.915
02 Dreikönigenviertel	6.385
03 Hafengebiet	37
04 Hammfeld	660
05 Augustinusviertel	2.495
06 Gnadental	2.465
07 Grimlinghausen	1.165
08 Uedesheim	504
09 Weckhoven	2.729
10 Erfttal	6.424
11 Selikum	1.310
12 Reuschenberg	2.243
13 Pomona	2.062
14 Stadionviertel	3.125
15 Westfeld	50
16 Morgensternsheide	213
17 Furth-Süd	10.074
18 Furth-Mitte	5.189
19 Furth-Nord	3.592
20 Weißenberg	4.909
21 Vogelsang	1.949
22 Barbaraviertel	1.246
23 Holzheim	930
24 Grefrath	504
25 Hoisten	1.149
26 Speck-Wehl-Helpenstein	401
27 Norf	1.873
28 Rosellen	1.212

... nach Werten

31.12.2021	Einwohner je km²
17 Furth-Süd	10.074
01 Innenstadt	6.915
10 Erfttal	6.424
02 Dreikönigenviertel	6.385
18 Furth-Mitte	5.189
20 Weißenberg	4.909
19 Furth-Nord	3.592
14 Stadionviertel	3.125
09 Weckhoven	2.729
05 Augustinusviertel	2.495
06 Gnadental	2.465
12 Reuschenberg	2.243
13 Pomona	2.062
21 Vogelsang	1.949
27 Norf	1.873
Stadt Neuss	1.600
11 Selikum	1.310
22 Barbaraviertel	1.246
28 Rosellen	1.212
07 Grimlinghausen	1.165
25 Hoisten	1.149
23 Holzheim	930
04 Hammfeld	660
08 Uedesheim	504
24 Grefrath	504
26 Speck-Wehl-Helpenstein	401
16 Morgensternsheide	213
15 Westfeld	50
03 Hafengebiet	37